

DECRETO N° 060/2015, de 06 de fevereiro de 2015

**Ementa:** Dispõe sobre a aprovação de desmembramento de imóvel do Município de Lagoa de São Francisco/PI e dá outras providências.

O PREFEITO MUNICIPAL DE LAGOA DE SÃO FRANCISCO/PI, VERIDIANO CARVALHO DE MELO, no uso de suas atribuições legais, e, Considerando a Lei Federal n° 6.766, de 19 de dezembro de 1979; Considerando, finalmente, que a Política Urbana é objeto de tratamento constitucional desde 1988, tendo por objetivo “ordenar o pleno desenvolvimento das funções sociais da cidade” (art. 182) e seu instrumento básico é o plano diretor, que deve conter “exigências fundamentais de ordenação da cidade” (§2º). O ente federativo competente para executá-la é o Município a quem compete “promover adequado ordenamento territorial, mediante planejamento e controle do uso, do parcelamento e da ocupação do solo urbano” (art. 30, VII),

**DECRETA:**

Art. 1º. Fica aprovado o desmembramento de um imóvel situado na Rua Lateral, Bairro caixa d água, município de Lagoa de São Francisco Piauí com uma área de 10.000,00<sup>2</sup> e perímetro de 462,36m, com os seguintes limitantes ao norte: Jose Pio Mendes de Mesquita, ao sul: rua lateral; ao leste: patrimônio municipal de Lagoa de São Francisco (estádio de futebol); ao oeste: rua projetada 03 e Jose Pio Mendes de Mesquita, o mesmo vai ser desmembrado em 40 (quarenta) lotes de 162,00m<sup>2</sup> e 54,00m de perímetro cada, destinado construção de unidades habitacionais. A seguir relacionados:


**Lote 01:** Um terreno medindo 09,00m de frente (Sul), na Rua lateral por 18,00m de comprimento (Oeste), limitando com lote 02 por 09,00m ao fundo (norte), limitando com lote 14 por 18,00m de comprimento (Leste), limitando com rua projetada 01, com área de 162,00m<sup>2</sup> e perímetro de 54,00m.

**Lote 02:** Um terreno medindo 09,00m de frente (Sul), na Rua lateral por 18,00m de comprimento (Oeste), limitando com lote 03 por 09,00m ao fundo (norte), limitando com lote 13 por 18,00m de comprimento (Leste), limitando com lote 01, com área de 162,00m<sup>2</sup> e perímetro de 54,00m.

**Lote 03:** Um terreno medindo 09,00m de frente (Sul), na Rua lateral por 18,00m de comprimento (Oeste), limitando com lote 04 por 09,00m ao fundo (norte), limitando com lote 12 por 18,00m de comprimento (Leste), limitando com lote 02, com área de 162,00m<sup>2</sup> e perímetro de 54,00m.

**Lote 01:** Um terreno medindo 09,00m de frente (Sul), na Rua lateral por 18,00m de comprimento (Oeste), limitando com lote 14 por 18,00m de comprimento (Leste), limitando com rua projetada 01, com área de 162,00m<sup>2</sup> e perímetro de 54,00m.

**Lote 02:** Um terreno medindo 09,00m de frente (Sul), na Rua lateral por 18,00m de comprimento (Oeste), limitando com lote 13 por 18,00m de comprimento (Leste), limitando com lote 01, com área de 162,00m<sup>2</sup> e perímetro de 54,00m.



**Lote 04:** Um terreno medindo **09,00m** de **frente** (Sul), na Rua lateral por **18,00m** de comprimento (Oeste) limitando com lote 05 por **09,00m** ao fundo (norte), limitando com lote 11 por **18,00m** de comprimento (Leste), limitando com lote **03**, com área de  $162,00m^2$  e perímetro de  $54,00m$ .

**Lote 05:** Um terreno medindo **09,00m** de **frente** (Sul), na Rua lateral por **18,00m** de comprimento (Oeste), limitando com lote 06 por **09,00m** ao fundo (norte), limitando com lote 10 por **18,00m** de comprimento (Leste), limitando com lote **04**, com área de  $162,00m^2$  e perímetro de  $54,00m$ .

**Lote 06:** Um terreno medindo **09,00m** de **frente** (Sul), na Rua lateral por **18,00m** de comprimento (Oeste), limitando com lote 07 por **09,00m** ao fundo (norte), limitando com lote 09 por **18,00m** de comprimento (Leste), limitando com lote **05**, com área de  $162,00m^2$  e perímetro de  $54,00m$ .

**Lote 07:** Um terreno medindo **09,00m** de **frente** (Sul), na Rua lateral por **18,00m** de comprimento (Oeste), limitando com Rua projetada 03 por **09,00m** ao fundo (norte), limitando com lote 08 por **18,00m** de comprimento (Leste), limitando com lote **06**, com área de  $162,00m^2$  e perímetro de  $54,00m$ .

**Lote 08:** Um terreno medindo **09,00m** de **frente** (Norte), na Rua projetada 02 por **18,00m** de comprimento (Leste), limitando com lote 09 por **09,00m** ao fundo (Sul), limitando com lote 07 por **18,00m** de comprimento (Oeste), limitando com Rua projetada 03, com área de  $162,00m^2$  e perímetro de  $54,00m$ .


**Lote 09:** Um terreno medindo **09,00m** de **frente** (Norte) na Rua projetada 02 por **18,00m** de comprimento (Leste), limitando com lote 10 por **09,00m** ao fundo (Sul), limitando com lote 06 por **18,00m** de comprimento (Oeste), limitando com lote **08**, com área de  $162,00m^2$  e perímetro de  $54,00m$ .

**Lote 10:** Um terreno medindo **09,00m** de **frente** (Norte), na Rua projetada 02 por **18,00m** de comprimento (Leste), limitando com lote 11 por **09,00m** ao fundo (Sul), limitando com lote 05 por **18,00m** de comprimento (Oeste), limitando com lote **09**, com área de  $162,00m^2$  e perímetro de  $54,00m$ .

**Lote 11:** Um terreno medindo **09,00m** de **frente** (Norte), na Rua projetada 02 por **18,00m** de comprimento (Leste), limitando com lote 12 por **09,00m** ao fundo (Sul), limitando com lote 04 por **18,00m** de comprimento (Oeste), limitando com lote **10**, com área de  $162,00m^2$  e perímetro de  $54,00m$ .

**Lote 12:** Um terreno medindo **09,00m** de **frente** (Norte), na Rua projetada 02 por **18,00m** de comprimento (Leste), limitando com lote 13 por **09,00m** ao fundo (Sul), limitando com lote 05 por **18,00m** de comprimento (Oeste), limitando com lote **11**, com área de  $162,00m^2$  e perímetro de  $54,00m$ .

**Lote 13:** Um terreno medindo **09,00m** de **frente** (Norte), na Rua projetada 02 por **18,00m** de comprimento (Leste), limitando com lote 14 por **09,00m** ao fundo (Sul), limitando com lote 06 por **18,00m** de comprimento (Oeste), limitando com lote **12**, com área de  $162,00m^2$  e perímetro de  $54,00m$ .



**Lote 12:** Um terreno medindo **09,00m** de **frente** (Norte), na Rua projetada 02 por **18,00m** de comprimento (Leste), limitando com lote 13 por **09,00m** ao fundo (Sul), limitando com lote 03 por **18,00m** de comprimento (Oeste), limitando com lote 11, com área de **162,00m<sup>2</sup>** e perímetro de **54,00m**.

**Lote 13:** Um terreno medindo **09,00m** de **frente** (Norte), na Rua projetada 02 por **18,00m** de comprimento (Leste), limitando com lote 14 por **09,00m** ao fundo (Sul), limitando com lote 02 por **18,00m** de comprimento (Oeste), limitando com lote 12, com área de **162,00m<sup>2</sup>** e perímetro de **54,00m**.

**Lote 14:** Um terreno medindo **09,00m** de **frente** (Norte), na Rua projetada 02 por **18,00m** de comprimento (Leste), limitando com Rua projetada 01 por **09,00m** ao fundo (Sul), limitando com lote 01 por **18,00m** de comprimento (Oeste), limitando com lote 13, com área de **162,00m<sup>2</sup>** e perímetro de **54,00m**.


**Lote 15:** Um terreno medindo **09,00m** de **frente** (Sul), na Rua projetada 02 por **18,00m** de comprimento (Oeste) limitando com lote 16 por **09,00m** ao fundo (norte), limitando com lote 22 por **18,00m** de comprimento (Leste), limitando com rua projetada **01**, com área de **162,00m<sup>2</sup>** e perímetro de **54,00m**.

**Lote 16:** Um terreno medindo **09,00m** de **frente** (Sul), na Rua projetada 02 por **18,00m** de comprimento (Oeste), limitando com lote 17 por **09,00m** ao fundo (Norte), limitando com lote 23 por **18,00m** de comprimento (Leste), limitando com lote 15, com área de **162,00m<sup>2</sup>** e perímetro de **54,00m**.

**Lote 17:** Um terreno medindo **09,00m** de **frente** (Sul), na Rua projetada 02 por **18,00m** de comprimento (Oeste), limitando com lote 18 por **09,00m** ao fundo (Norte), limitando com lote 24 por **18,00m** de comprimento (Leste), limitando com lote 16, com área de **162,00m<sup>2</sup>** e perímetro de **54,00m**.

**Lote 18:** Um terreno medindo **09,00m** de **frente** (Sul), na Rua projetada 02 por **18,00m** de comprimento (Oeste), limitando com lote 19 por **09,00m** ao fundo (Norte), limitando com lote 25 por **18,00m** de comprimento (Leste) limitando com lote 17, com área de **162,00m<sup>2</sup>** e perímetro de **54,00m**.

**Lote 19:** Um terreno medindo **09,00m** de **frente** (Sul), na Rua projetada 02 por **18,00m** de comprimento (Oeste), limitando com lote 20 por **09,00m** ao fundo (Norte), limitando com lote 26 por **18,00m** de comprimento (Leste), limitando com lote 18, com área de **162,00m<sup>2</sup>** e perímetro de **54,00m**.





**Lote 20:** Um terreno medindo **09,00m** de **frente** (Sul), na Rua projetada 02 por **18,00m** de comprimento (Oeste) limitando com lote 21 por **09,00m** ao fundo (Norte), limitando com lote 27 por **18,00m** de comprimento (Leste), limitando com lote 19, com área de **162,00m<sup>2</sup>** e perímetro de **54,00m**.

**Lote 21:** Um terreno medindo **09,00m** de **frente** (Sul), na Rua projetada 02 por **18,00m** de comprimento (Oeste), limitando com Rua projetada 03 por **09,00m** ao fundo (Norte), limitando com lote 28 por **18,00m** de comprimento (Leste), limitando com lote 20, com área de **162,00m<sup>2</sup>** e perímetro de **54,00m**.

**Lote 22:** Um terreno medindo **09,00m** de **frente** (Norte), na Rua projetada 04 por **18,00m** de comprimento (Leste), limitando com Rua projetada 01 por **09,00m** ao fundo (Sul), limitando com lote 15 por **18,00m** de comprimento (Oeste), limitando com lote 23, com área de **162,00m<sup>2</sup>** e perímetro de **54,00m**.

**Lote 23:** Um terreno medindo **09,00m** de **frente** (Norte), na Rua projetada 04 por **18,00m** de comprimento (Leste), limitando com lote 22 por **09,00m** ao fundo (Sul), limitando com lote 16 por **18,00m** de comprimento (Oeste), limitando com lote 24, com área de **162,00m<sup>2</sup>** e perímetro de **54,00m**.

**Lote 24:** Um terreno medindo **09,00m** de **frente** (Norte), na Rua projetada 04 por **18,00m** de comprimento (Leste), limitando com lote 23 por **09,00m** ao fundo (Sul) limitando com lote 17 por **18,00m** de comprimento (Oeste), limitando com lote 25, com área de **162,00m<sup>2</sup>** e perímetro de **54,00m**.

**Lote 25:** Um terreno medindo **09,00m** de **frente** (Norte), na Rua projetada 04 por **18,00m** de comprimento (Leste), limitando com lote 24 por **09,00m** ao fundo (Sul), limitando com lote 18 por **18,00m** de comprimento (Oeste), limitando com lote 26, com área de **162,00m<sup>2</sup>** e perímetro de **54,00m**.

**Lote 26:** Um terreno medindo **09,00m** de **frente** (Norte), na Rua projetada 04 por **18,00m** de comprimento (Leste), limitando com lote 25 por **09,00m** ao fundo (Sul), limitando com lote 19 por **18,00m** de comprimento (Oeste), limitando com lote 27, com área de **162,00m<sup>2</sup>** e perímetro de **54,00m**.

**Lote 27:** Um terreno medindo **09,00m** de **frente** (Norte), na Rua projetada 04 por **18,00m** de comprimento (Leste), limitando com lote 26 por **09,00m** ao fundo (Sul), limitando com lote 20 por **18,00m** de comprimento (Oeste), limitando com lote 28, com área de **162,00m<sup>2</sup>** e perímetro de **54,00m**.



**Lote 28:** Um terreno medindo **09,00m** de **frente** (Norte), na Rua projetada 04 por **18,00m** de comprimento (Leste), limitando com lote 27 por **09,00m** ao fundo (Sul), limitando com lote 21 por **18,00m** de comprimento (Oeste), limitando com Rua projetada 03 com área de  $162,00\text{m}^2$  e perímetro de  $54,00\text{m}$ .

**Lote 29:** Um terreno medindo **09,00m** de **frente** (Sul), na Rua projetada 04 por **18,00m** de comprimento (Oeste), limitando com lote 30 por **09,00m** ao fundo (norte), limitando com lote 33 por **18,00m** de comprimento (Leste), limitando com rua projetada **01**, com área de  $162,00\text{m}^2$  e perímetro de  $54,00\text{m}$ .

**Lote 30:** Um terreno medindo **09,00m** de **frente** (Sul), na Rua projetada 04 por **18,00m** de comprimento (Oeste), limitando com lote 31 por **09,00m** ao fundo (Norte), limitando com lote 34 por **18,00m** de comprimento (Leste), limitando com lote 29, com área de  $162,00\text{m}^2$  e perímetro de  $54,00\text{m}$ .

**Lote 31:** Um terreno medindo **09,00m** de **frente** (Sul), na Rua projetada 04 por **18,00m** de comprimento (Oeste) limitando com lote 32 por **09,00m** ao fundo (Norte), limitando com lote 35 por **18,00m** de comprimento (Leste), limitando com lote 30, com área de  $162,00\text{m}^2$  e perímetro de  $54,00\text{m}$ .

**Lote 32:** Um terreno medindo **09,00m** de **frente** (Sul) na Rua projetada 04 por **18,00m** de comprimento (Oeste), limitando com Jose Pio Mendes de Mesquita por **09,00m** ao fundo (Norte), limitando com lote 36 por **18,00m** de comprimento (Leste), limitando com lote 31, com área de  $162,00\text{m}^2$  e perímetro de  $54,00\text{m}$ .

**Lote 33:** Um terreno medindo **09,00m** de **frente** (Norte), na Rua projetada 05 por **18,00m** de comprimento (Leste), limitando com Rua projetada 01 por **09,00m** ao fundo (Sul), limitando com lote 29 por **18,00m** de comprimento (Oeste), limitando com lote 34, com área de  $162,00\text{m}^2$  e perímetro de  $54,00\text{m}$ .

**Lote 34:** Um terreno medindo **09,00m** de **frente** (Norte), na Rua projetada 05 por **18,00m** de comprimento (Leste), limitando com lote 33 por **09,00m** ao fundo (Sul), limitando com lote 30 por **18,00m** de comprimento (Oeste), limitando com lote 35, com área de  $162,00\text{m}^2$  e perímetro de  $54,00\text{m}$ .

**Lote 35:** Um terreno medindo **09,00m** de **frente** (Norte), na Rua projetada 05 por **18,00m** de comprimento (Leste), limitando com lote 34 por **09,00m** ao fundo (Sul), limitando com lote 31 por **18,00m** de comprimento (Oeste), limitando com lote 36, com área de  $162,00\text{m}^2$  e perímetro de  $54,00\text{m}$ .

**Lote 36:** Um terreno medindo **09,00m** de **frente** (Norte), na Rua projetada 05 por **18,00m** de comprimento (Leste), limitando com lote 35 por **09,00m** ao fundo (Sul), limitando com lote 32 por **18,00m** de comprimento (Oeste), limitando com Jose Pio mendes de Mesquita, com área de 162,00m<sup>2</sup> e perímetro de 54,00m.

**Lote 37:** Um terreno medindo **09,00m** de **frente** (Sul), na Rua projetada 05 por **18,00m** de comprimento (Oeste), limitando com lote 38 por **09,00m** ao fundo (Norte), limitando com Jose Pio Mendes de Mesquita por **18,00m** de comprimento (Leste), limitando com rua projetada **01**, com área de 162,00m<sup>2</sup> e perímetro de 54,00m.

**Lote 38:** Um terreno medindo **09,00m** de **frente** (Sul), na Rua projetada 05 por **18,00m** de comprimento (Oeste), limitando com lote 39 por **09,00m** ao fundo (Norte), limitando com Jose Pio Mendes de Mesquita por **18,00m** de comprimento (Leste), limitando com lote 37, com área de 162,00m<sup>2</sup> e perímetro de 54,00m.


**Lote 39:** Um terreno medindo **09,00m** de **frente** (Sul), na Rua projetada 05 por **18,00m** de comprimento (Oeste), limitando com lote 40 por **09,00m** ao fundo (Norte), limitando com Jose Pio Mendes de Mesquita por **18,00m** de comprimento (Leste), limitando com lote 38, com área de 162,00m<sup>2</sup> e perímetro de 54,00m.

**Lote 40:** Um terreno medindo **09,00m** de **frente** (Sul), na Rua projetada 05 por **18,00m** de comprimento (Oeste), limitando com Jose Pio Mendes de Mesquita por **09,00m** ao fundo (Norte), limitando com Jose Pio Mendes de Mesquita por **18,00m** de comprimento (Leste), limitando com lote 39, com área de 162,00m<sup>2</sup> e perímetro de 54,00m.

Art. 2º. Revogadas as disposições em contrário, este Decreto entra em vigor na data de sua publicação.

Publique-se. Cumpra-se.

Gabinete do Prefeito Municipal de Lagoa de São Francisco (PI), aos seis dias do mês de fevereiro de dois mil e quinze (06/02/2015).

  
Veridiano Carvalho de Melo  
PREFEITO MUNICIPAL