

PREFEITURA MUNICIPAL DE MONSENHOR HIPOLITO – PI

**PAVIMENTAÇÃO DE ESTRADAS VICINAIS RURAIS NO
MUNICÍPIO DE MONSENHOR HIPOLITO - PI**

TRANSFEREGOV : 947759-2023

SUMÁRIO

- 1.0 – APRESENTAÇÃO**
- 2.0 – OBJETO**
- 3.0 – JUSTIFICATIVA**
- 4.0 – METAS**
- 5.0 – MEMORIAL DESCRITIVO**
- 6.0 – ESPECIFICAÇÕES TÉCNICAS**
- ANEXOS**

1.0 – APRESENTAÇÃO

O projeto que ora se apresenta é parte integrante de um planejamento pré-estabelecido pela atual administração, no sentido de atender elevado contingente populacional de baixo poder aquisitivo, constituindo – se, portanto, de pleitos reclamados de forma justa.

O presente projeto faz parte do Plano de Ação proposto por esta administração que, visa proporcionar melhores condições de vida à população do município de **MONSENHOR HIPOLITO – PI**, facilitando o escoamento do tráfego na zona rural.

A proposta de investimento que ora apresentamos, consubstanciada neste projeto, objetiva a possibilitar mudanças essenciais e inadiáveis à população a ser beneficiada com a sua execução, facilitando o escoamento do tráfego na zona Rural do município de **MONSENHOR HIPOLITO - PI**. A fim de assegurar a execução deste projeto, cuja principal meta é levar melhorias para as comunidades mais carentes do município.

2.0 - OBJETO

O objeto deste Projeto de Engenharia é a **PAVIMENTAÇÃO DE ESTRADAS VICINAIS RURAIS NO MUNICÍPIO DE MONSENHOR HIPOLITO - PI**, no Município de MONSENHOR HIPOLITO, no estado do Piauí.

3.0 – JUSTIFICATIVA

Durante o período das chuvas, em decorrência do péssimo escoamento das águas, formam-se inúmeras poças, que dificultam o tráfego de veículos, além de propiciar condições para proliferação de insetos transmissores, estabelecendo vetores de doenças que acometem principalmente as crianças. A recuperação das estradas vicinais, devido às condições precárias das moradias a serem beneficiadas, constitui uma obra de elevada abrangência social, pois a execução do projeto ora pleiteado, dotará as ruas de um escoamento superficial, reduzindo substancialmente o acúmulo de águas e, conseqüentemente, erradicando os focos de doenças e melhorando a qualidade de vida da população beneficiada.

4.0 – METAS

O projeto que ora se apresenta, trata-se da Pavimentação de Estradas Vicinais Rurais, na cidade de **MONSENHOR HIPOLITO – PI**.

QUADRO RESUMO - MUNICÍPIO MONSENHOR HIPOLITO - PI			
PAVIMENTAÇÃO DE ESTRADAS VICINAIS RURAIS NO MUNICÍPIO DE MONSENHOR HIPOLITO - PI			
1	PAVIMENTAÇÃO DE ESTRADAS VICINAIS RURAIS NO MUNICÍPIO DE MONSENHOR HIPOLITO - PI	UND	VALOT TOTAL (R\$)
1.1	PAVIMENTAÇÃO DE ESTRADAS VICINAIS RURAIS NO MUNICÍPIO DE MONSENHOR HIPOLITO – PI	1,00	R\$ 278.966,00
TOTAL			R\$ 278.966,00

5.0 – MEMMORIAL DESCRITIVO

5.1 – ASPECTOS GEOGRÁFICOS

Localiza-se a uma latitude 06°59'47" sul e a uma longitude 41°01'47" oeste, estando a uma altitude de 257 metros, ficando a 370 km de Teresina, capital do estado. Sua população segundo o censo de 2010 era de 7391 habitantes. Tem uma área de 401,433 km².

Monsenhor Hipólito, teve origem no vale do Rio do Riachão, onde a incidência de pequenos olhos d'água, nascentes, além do rio Riachão facilitaria a criação do rebanho. O povoado teve início na fazenda "Riachão", de propriedade dos senhores Vítor Hipólito Ferreira, Izidro Pereira Bezerra e Antônio dos Anjos, e recebeu o mesmo nome da fazenda. Esta era de gado e logo atraiu outros moradores que foram também se dedicando a agricultura.

FIGURA 01 – MAPA DE LOCALIZAÇÃO DO MUNICÍPIO



5.2 - ASPECTOS SÓCIOECONÔMICOS

Os dados socioeconômicos relativos ao município foram obtidos a partir de pesquisa nos sites do IBGE (www.ibge.gov.br) e do Governo do Estado do Piauí (www.pi.gov.br). O município foi criado pela Lei Estadual nº 1.445 de 30/11/1956, sendo desmembrado do município de Picos. A população total, segundo o Censo 2000 do IBGE, é de 6.764 habitantes e uma densidade demográfica de 18,0 hab/km², onde 61,1% das pessoas estão na zona rural. Com relação a educação, 61,2% da população acima de 10 anos de idade é alfabetizada.

A sede do município dispõe de abastecimento de água, energia elétrica distribuída pela Companhia Energética do Piauí S/A - CEPISA, terminais telefônicos atendidos pela TELEMAR Norte Leste S/A, agencia de correios e telégrafos e escola de ensino fundamental. A agricultura praticada no município é baseada na produção sazonal de feijão, mandioca e milho.

5.3 – ASPECTOS FISIOGRÁFICOS

As condições climáticas do município de Monsenhor Hipólito (com altitude da sede a 257 m acima do nível do mar) apresentam temperaturas mínimas de 25 oC e máximas de 38 oC, com clima semiúmido e quente. Ocasionalmente, chuvas intensas, com máximas em 24 horas. A precipitação pluviométrica média anual é definida no Regime Equatorial Continental, com isoietas anuais entre 800 a 1.400 mm e trimestres janeiro-fevereiro-março e dezembro-janeiro-fevereiro como os mais chuvosos. Os meses de janeiro, fevereiro e março constituem o trimestre mais úmido (IBGE, 1977).

As formas de relevo, da região em apreço, compreendem, principalmente, superfícies tabulares reelaboradas (chapadas baixas), relevo plano com partes suavemente onduladas e altitudes variando de 150 a 300 metros; superfícies tabulares cimeiras (chapadas altas), com relevo plano, altitudes entre 400 a 500 metros, com grandes mesas recortadas e superfícies onduladas com relevo movimentado, encostas e prolongamentos residuais de chapadas, desníveis e encostas mais acentuadas de vales, elevações (serras, morros e colinas), com altitudes de 150 a 500 metros (Jacomine et al., 1986).

5.4 – METODOLOGIA PARA ELABORAÇÃO DO ORÇAMENTO

Os custos para implantação desta obra no Município de Monsenhor Hipólito contêm todas as despesas decorrentes de mão-de-obra, encargos sociais, materiais de construção, equipamentos, transportes, fretes, taxas e impostos.

A metodologia adotada para elaboração do orçamento é baseada no Manual de Custos de Infraestrutura de transportes — Volume 1 — Metodologia e Conceitos do DNIT 2017. As composições de preços unitários do orçamento foram montadas com base na referência do SICRO – Sistema de Custos Rodoviários e SINAPI – Sistema Nacional de Pesquisa de Custos e Índices da Construção Civil considerando os Encargos Sociais sem desoneração no valor de 113,05%.

A composição de BDI foi obtida a partir dos valores de referência dos Acórdãos N° 2622/2013 – TCU Plenário.

5.5 – DESCRIÇÃO DO PROJETO

5.5.1 Localização:

A área para implantação do projeto está inserida na zona rural do município de **Monsenhor Hipólito - PI**, conforme coordenadas informadas no mapa de localização da obra.

5.5.2- Concepção

Este projeto apresenta a concepção básica dos serviços de recuperação de estrada vicinal a executar: terraplenagem. Os serviços de terraplenagem têm como finalidade atender as especificações técnicas vigentes, visando à realização de serviços completos de menor custo beneficiando um número maior de famílias.

A diretriz escolhida para o projeto foi à utilização do seguimento já existente.

Nos trechos serão executados regularização do subleito, execução aterro e revestimento primário, implantação de bueiros e recuperação de áreas de jazidas exploradas para retirada de material a ser utilizado na execução da obra, respeitando sempre as medidas de proteção e manejo ambiental.

5.5.3- Estudo Topográfico

O estudo topográfico foi executado através de levantamento planialtimétrico, atendendo as exigências das especificações técnicas de obras rodoviárias, com locação do eixo, nivelamento, seccionamento com intervalos de 20,00 em 20,00.

5.5.4- Estudo geotécnico

Para o estudo geotécnico foi realizado por meio de levantamento expedito, constando de simples localização, identificação e prospecção de jazidas disponíveis para ser empregados na execução da obra.

5.5.5- Projeto Geométrico

O Projeto Geométrico foi elaborado a partir dos resultados dos estudos topográficos. Consta basicamente deste Projeto o traçado em Planta e Perfil longitudinal apresentados.

A diretriz do eixo das estradas a serem executadas é apresentada em planta através de estaqueamento de 20,0 em 20,0 m implantados a distâncias do eixo de locação.

No Projeto em Perfil pode-se visualizar o Perfil do Terreno e o lançamento do Greide de Projeto acabado, como também são indicadas as estacas numeradas de 20,0 em 20,0 m.

5.5.6- Projeto de revestimento primário

Será adotada a espessura de 20,0 cm em conformidade com a classe de rodovia rural adotada e uma plataforma de revestimento com 6,00 m de largura. A jazida foi localizada e estabelecida às respectivas distâncias de transportes, citando-se quilometragem, lado e distância ao eixo do trecho. O volume a ser escavado deverá ser empolado de 15% e a área escavada deverá ser, depois de explorada, reconformada e revegetada, com o espalhamento da camada vegetal, que deverá ser previamente estocada na fase de desmatamento. O revestimento primário, após lançamento e conformação da plataforma deverá ser compactado, com a passagem de rolo rebocável pé de carneiro ou auto propulsor.

5.5.7- Projeto de recuperação de jazidas - Manejo Ambiental

Consistirá basicamente na utilização de vegetação retirada pelo desmatamento para preservar as áreas expostas do corpo estradal e áreas das jazidas de empréstimos de materiais explorados, protegendo-as dos processos erosivos.

Os empréstimos deverão ser drenados, controlando-se as declividades transversais alongitudinais, o espalhamento do solo orgânico estocado na limpeza.

5.5.8- Características geométricas:

Largura da Plataforma de rolamento: 5,00 m;

Espessura da camada de revestimento primário: 0,20 m;

Declividade transversal: 3,00%.

5.5.9- Serviços a serem executados:

Serviços preliminares: Instalação da Placa da obra, Administração local da obra, Mobilização dos equipamentos e equipe de trabalho;

Serviços de terraplenagem: regularização mecânica do subleito, limpeza e expurgo de áreas de jazidas, escavação, carga, transporte e compactação de material de jazida para execução do aterro e revestimento primário; Controle Tecnológico e Reconformação de cercas.

Recuperação de áreas degradadas: reparação de danos físicos ao meio ambiente nas áreas das jazidas exploradas.

5.5.10- Cronograma Físico-Financeiro:

Quanto ao Cronograma, ocorrerá o mesmo sendo exigido na licitação e apresentado na Prestação de Contas, estando previsto o prazo de 90 (noventa) dias, para execução da obra propriamente dita.

Em anexo, é apresentado o Cronograma Físico-Financeiro, com os respectivos valores e prazos de execução, compatibilizando com a Planilha detalhada de Custo e Memorial Descritivo.

6.0- ESPECIFICAÇÕES TÉCNICAS

INTRODUÇÃO

O objetivo destas especificações é estabelecer normas e critérios para a execução de projetos de adequação de estradas vicinais, de modo que os materiais, equipamentos, procedimentos para execução, controle e medição de todos os serviços previstos deverão atender integralmente às Normas para medição de serviços rodoviários dos DERs, complementadas pelas Especificações Gerais para Obras Rodoviárias do DNIT ou, quando necessário, particularizações dessas.

As Especificações estão divididas de acordo com o orçamento, incluindo a mais apenas o item disposições preliminares que não compõe o orçamento. Sendo assim, serão discriminados todos os serviços que englobam os itens da planilha resumo. Seguindo o orçamento serão especificados individualmente, nessa ordem, os seguintes serviços:

- Serviços Preliminares;
- Pavimentação de Estradas Vicinais Rurais;

DISPOSIÇÕES PRELIMINARES

Para a devida execução dos serviços propostos neste projeto, são necessários alguns esclarecimentos, tais quais definidos a seguir:

- É exigência da Contratante, que todos os materiais a serem empregados na obra, deverão ser novos e de primeira qualidade.
- As normas e especificações obedecerão às regulamentações da ABNT e normas próprias das concessionárias locais de serviços públicos.
- Toda obra deverá ser acompanhada de detalhes fornecidos em desenhos e memorial descritivo, os quais obedecerão aos critérios da construção definida.
- No caso de divergências entre projetos e especificações, serão adotados os seguintes critérios:

- a) Em caso de omissão de especificações, prevalecerá o disposto no projeto arquitetônico;
 - b) Quando houver omissão no projeto arquitetônico, prevalecerá o disposto nas especificações, ou será feita consulta ao autor do projeto;
 - c) Em caso de discrepância entre o definido no projeto arquitetônico e as especificações, será consultada a fiscalização.
- Para todos os materiais utilizados, as marcas e modelos deverão ser aprovados pela fiscalização.
 - A contratada será obrigada a empregar na construção, pessoal especializado. A fiscalização terá poderes para afastar da obra qualquer funcionário que julgar prejudicial ao bom andamento dos serviços.
 - No local da obra, deverá haver um responsável local pela mesma e, na sua ausência, um preposto, com plenos poderes para representá-lo na administração da obra e nas relações com a fiscalização.
 - Os serviços que porventura ficarem omissos nestas especificações e/ou projetos, somente serão considerados extraordinários, quando autorizados pela fiscalização e com os órgãos envolvidos no projeto.
 - A Contratada deverá confeccionar as placas exigidas pelos órgãos financiadores e técnicos envolvidos no projeto e execução.
 - A inobservância das presentes especificações ou projetos implica na não aceitação parcial ou total dos serviços, devendo a contratada refazer as partes renegadas sem direito a indenização.

PAVIMENTAÇÃO DE ESTRADAS VICINAIS RURAIS

1.0 – GERAL

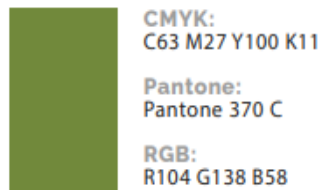
1.1 – Administração Local da Obra

Os custos diretos de administração local são constituídos por todas as despesas incorridas na montagem e na manutenção da infraestrutura da obra compreendendo as seguintes atividades básicas de despesa: Chefia da obra, Administração do contrato, Engenharia e planejamento, Segurança do trabalho, Produção e Gestão de materiais. Essas despesas são parte da planilha de orçamento em itens independentes da composição de custos unitários, especificados como administração local.

1.2 – Aquisição e assentamento de Placa de obra 3,60x1,80 m

As placas da obra deverá ter dimensões de 3,60 x 1,80 m (01 unidade), com formato e inscrições a serem definidas pelo Governo Federal e pela Prefeitura e de acordo com o manual de cores e proporções de placas de obra. Será executada em chapa galvanizada nº 22 e já fornecida com pintura em esmalte sintético. Será assentada com concreto magro traço 1:4,5:4,5 (cimento/areia média/brita). Terá sustentação em peças de madeira de lei de 1ª qualidade 2,5x7,5 cm e peças de madeira de 3ª qualidade 7,5x7,5 cm, na altura estabelecida pelas normas. As inscrições deverão ter todas as informações básicas sobre a obra.

8x



PLACA DA OBRA

1.3 e 1.4 – Mobilização e Desmobilização:

O serviço de mobilização e desmobilização compreende as despesas para transporte de ida e volta dos equipamentos, considerando seu lugar de origem até o local onde se implantará o canteiro, conforme memorial de cálculo das distancias de transporte.

A contratada deverá tomar todas as providências relativas à mobilização imediatamente após assinatura do contrato de forma a poder dar início efetivo e concluir a obra dentro do prazo contratual.

No final da obra, a empreiteira deverá remover todas as instalações do acampamento e canteiro de serviço, equipamentos, construções provisórias, detritos e restos de materiais, de modo a entregar as áreas utilizadas totalmente limpas.

Os custos correspondentes a estes serviços incluem, mas não se limitam necessariamente aos seguintes:

- a) Despesas relativas ao transporte de todo o equipamento de construção, de propriedade da empreiteira ou sublocado, até o canteiro de obra e sua posterior retirada;
- b) Despesas relativas à movimentação de todo o pessoal ligado à empreiteira ou às suas subempreiteiras, em qualquer tempo, até o canteiro de obras e posterior regresso a seus locais de origem;
- c) Despesas relativas às viagens necessárias para execução dos serviços, ou determinadas pelo órgão responsável, realizadas por qualquer pessoa ligada à empreiteira, qualquer que seja sua duração ou natureza.

No serviço de mobilização e desmobilização os aparelhos a serem deslocados com o auxílio do caminhão cavalo mecânico, para a execução da obra serão: motoniveladora, trator agrícola, tratores esteira, escavadeira hidráulica sobre esteira com caçamba, rolo compactador de pneus, rolo compactador pé de carneiro vibratório e equipamentos (grade de discos para trator de pneu).

No serviço de mobilização e desmobilização os aparelhos a serem deslocados sem o auxílio do caminhão cavalo mecânico, para a execução da obra serão: caminhão tanque e caminhão basculante.

2.0– TERRAPLENAGEM

2.1 - Regularização do subleito:

2.1.1 - Definição:

Regularização e preparo do subleito é o conjunto de operações que visa conformar a camada final de terraplenagem, mediante cortes e aterros de até 20,00 cm de espessura, conferindo-lhe condições adequadas de geometria e compactação, para recebimento de uma estrutura de pavimento.

2.1.2 - Equipamentos:

Antes do início dos serviços, todo equipamento deve ser examinado e aprovado pela Prefeitura Municipal.

O equipamento básico para a execução da regularização do subleito compreende as seguintes unidades:

- a) Caminhões basculantes;
- b) Pá carregadeira;
- c) Motoniveladora equipada com escarificador, com dispositivos para controle de profundidade.
- d) Caminhão tanque irrigador de água, com no mínimo 6.000 litros de capacidade, equipado com moto bomba capaz de distribuir água sob pressão regulável e de forma uniforme;
- e) Rolos compactadores: vibratório ou estático, de pneus lisos ou pé de carneiro, capaz de produzir a compactação e o acabamento especificado;
- f) Trator agrícola com arados e grade de discos;
- g) Compactador vibratório portátil ou sapos mecânicos;
- h) Duas réguas de madeira ou metal, uma de 1,20 m e outra de 3,00 m de comprimento;
- i) Pequenas ferramentas, tais como: pás, enxadas, etc.

2.1.3 - Execução:

Não é permitida a execução em dias de chuva.

Inicialmente deve-se proceder verificação geral, mediante nivelamento geométrico, comparando as cotas da superfície existente, com as cotas previstas no projeto para a camada final de terraplenagem.

Segue-se, posteriormente, a escarificação geral da superfície do subleito obtido até a profundidade de 0,20 m abaixo da plataforma de projeto, nos segmentos em que a terraplenagem estiver concluída.

Caso seja necessária a complementação de materiais, deve-se lançá-los preferencialmente antes da escarificação, para em seguida, efetuar as operações de pulverização e homogeneização do material.

Eventuais fragmentos de pedra com diâmetro superior a 76 mm, raízes ou outros materiais estranhos devem ser removidos.

Com atuação da motoniveladora, através de operações de corte e aterro, deve-se conformar a superfície existente, adequando-a ao projeto, de acordo com os perfis transversais e longitudinais.

Os materiais excedentes resultantes das operações de corte que possuam as características que permitam a sua utilização em: aterros, camada final de terraplenagem ou em outras camadas do pavimento devem ser transportados para locais designados pela fiscalização para utilização posterior, de acordo com o estabelecido em projeto ou indicado pela fiscalização.

Operações de corte ou aterro que excedam a espessura de 0,20 m devem ser executadas conforme discriminado nas especificações de terraplenagem sendo elas: escavação e carga de material e aterro.

O material espalhado e escarificado, após ter atingido a cota desejada, deve ser, umedecido, se necessário, e homogeneizado mediante ação combinada da grade de discos e operações com a motoniveladora.

Essas operações devem prosseguir até que o material apresente visualmente homogêneo, isento de grumos ou torrões.

Admitem-se as variações do teor de umidade entre $-2,0\%$ a $+1,0\%$ da umidade ótima de compactação.

Caso o teor de umidade se apresente abaixo do limite mínimo especificado, deve-se proceder o umedecimento da camada através de caminhão tanque irrigador. Se o teor de umidade de campo exceder ao limite superior especificado, deve-se aerar o material mediante ação conjunta da grade de discos e da motoniveladora, para que o material atinja o intervalo da umidade especificada.

Concluídas as correções necessárias para obtenção do teor ótimo da umidade especificada, deve-se conformar a camada pela ação da motoniveladora, iniciando em seguida a compactação.

Nos trechos em tangente, a compactação deve ser executada das bordas para o centro, em percurso eqüidistante da linha de base, eixo. O percurso ou passadas do equipamento utilizado deve distar entre si de forma tal que, em cada percurso, seja coberta metade de faixa do percurso anterior.

Nos trechos em curva, havendo sobrelevação, a compactação deve progredir da borda mais baixa para a mais alta, com percursos análogos aos descritos para trechos em tangente.

Nas partes adjacentes ao início e ao fim da camada em construção, a compactação deve ser executada transversalmente à linha do eixo. Nos locais inacessíveis aos rolos compactadores, como cabeceiras de obra de arte etc., a compactação deve ser executada com compactadores portáteis, manuais ou mecânicos.

As operações de compactação devem prosseguir até que se atinja o grau de compactação de 100% em relação à massa específica aparente seca máxima, obtida na energia especificada em projeto, obtida conforme NBR 7182.

O número de passadas necessárias do equipamento de compactação, para atingir grau de compactação exigido, deve ser determinado experimentalmente na pista.

Deve ser realizada nova determinação sempre que houver variação no material ou do equipamento emprega

O acabamento deve ser executado pela ação conjunta da motoniveladora e do rolo de pneus ou liso.

A motoniveladora deve atuar, quando necessário, exclusivamente em operação de corte, sendo vetada a correção de depressões por adição de material.

As pequenas depressões e saliências, resultantes da atuação de rolo pé de carneiro de pata curta, podem ser toleradas, desde que o material não se apresente solto, sob a forma de lamelas.

Em complementação às operações de acabamento, deve-se proceder a remoção das leiras, que formam lateralmente à pista acabada, como resultado da conformação da regularização do subleito.

Não deve ser permitida a liberação de tráfego ao usuário face à possibilidade de danos ao serviço executado, em especial sob condições climáticas adversas.

2.1.4 - Controle:

Os solos utilizados na regularização e preparo do subleito devem ser submetidos aos ensaios abaixo discriminados, na frequência indicada:

- a) Análise granulométrica, conforme NBR 7181;
- b) Ensaio de CBR, conforme NBR 9895, com determinação da expansão, na energia de compactação especificada com projeto;

O controle da execução da camada deve ser realizado pelos seguintes procedimentos:

- a) Determinação da massa específica aparente seca máxima e umidade ótima, conforme NBR 7182, com a energia especificada em projeto, com amostras coletadas na pista;
- b) Determinação do teor de umidade com umidímetro Speedy, imediatamente antes do início da compactação. Se a umidade estiver compreendida no intervalo de $-2,0\%$ a $+1,0\%$ da umidade ótima, o material pode ser liberado para compactação;

- c) Determinação, após o término da compactação da umidade e da massa específica aparente seca in situ, de acordo com NBR 7185, e o respectivo grau de compactação, em relação aos valores obtidos na linha a, em amostras retiradas na profundidade de no mínimo 75% da espessura da camada.

A recolocação e o nivelamento do eixo e das bordas devem ser executados a cada 20,00 m; devem ser nivelados os pontos no eixo, bordas e dois pontos intermediários.

A verificação do eixo e das bordas deve ser feita durante os trabalhos de locação e nivelamento nas seções correspondentes às estacas da locação. A largura da plataforma acabada deve ser determinada por medidas à trena, executadas pelo menos a cada 20,00 m.

O acabamento da superfície dos diversos segmentos concluídos é verificado com duas réguas, uma de 1,20 m e outra de 3,00 m de comprimento, colocadas em ângulo reto e paralelamente ao eixo da estrada, nas diversas seções correspondentes às estacas da locação.

2.1.5 - Aceitação:

Os serviços são aceitos e passíveis de medição desde que atendam simultaneamente as exigências de materiais e de execução estabelecidas nesta especificação e discriminadas a seguir.

Os solos são aceitos desde que:

- a) Os resultados de CBR, analisados estatisticamente para conjuntos de no mínimo 4 e no máximo 10 amostras, devem ser iguais ou superiores ao CBR de projeto;
- b) Os valores individuais de expansão sejam no máximo igual a 2%.

O grau de compactação é aceito desde que não sejam obtidos valores individuais inferiores a 100 %, ou os valores de grau de compactação, analisados estatisticamente para conjuntos de no mínimo 4 e no máximo 10 amostras, sejam iguais ou superiores a 100%.

O acabamento da superfície será aceito desde que a variação máxima entre dois pontos de contato de qualquer uma das réguas e a superfície da camada seja inferior a 0,50 cm.

2.1.6 - Controle Ambiental:

Os procedimentos de controle ambiental referem-se à proteção de corpos d'água, da vegetação lindeira e da segurança viária. A seguir são apresentados os cuidados e providências para proteção do meio ambiente, a serem observados no decorrer da execução da camada de preparo e regularização do subleito.

Devem ser observados os seguintes procedimentos na exploração das ocorrências de materiais:

Para as áreas de apoio necessárias as execuções dos serviços devem ser observadas as normas ambientais vigentes no Governo do Estado do Piauí:

- a) Na exploração de áreas de empréstimos, a contratada só poderá executar escavações nas áreas previstas no projeto ou naqueles que tiverem sido projetadas e especialmente aprovada pela fiscalização durante a construção. A exploração da área de empréstimo somente pode ser iniciada após a obtenção da autorização ambiental, qualquer alteração deve ser objeto de complementação;
- b) Os serviços de desmatamento, destocamento e limpeza devem ser feitos dentro do limite da área autorizada; o material retirado deve ser estocado de forma que, após sua exploração, o solo orgânico possa ser reutilizado na recuperação da área;
- c) Caso seja necessário promover o corte de árvores, para instalação das atividades, deverá ser obtida autorização dos órgãos ambientais competentes, sendo que os serviços deverão considerar os critérios impostos pelos órgãos. Em hipótese alguma será admitida a queima de vegetação como forma de supressão ou mesmo a queima dos resíduos do corte: troncos e ramos;
- d) Deve ser evitada a localização de áreas de apoio em áreas de restrições ambientais como: reservas ecológicas ou florestais, áreas de preservação permanente, de preservação cultural etc., ou mesmo em suas

proximidades;

- e) Durante sua exploração, as áreas devem ser mantidas com drenagem adequada, de modo a evitar o acúmulo de águas bem como processos erosivos;
- f) Deve-se planejar adequadamente a exploração da área, de modo a minimizar os impactos decorrentes e a facilitar a recuperação ambiental da área, que deve ser executada tão logo esteja concluída a exploração.

Durante a execução devem ser conduzidos os seguintes procedimentos:

- a) Deve ser implantada a sinalização de alerta e de segurança de acordo com as normas pertinentes aos serviços;
- b) Deve ser proibido o tráfego dos equipamentos fora do corpo da estrada para evitar danos desnecessários à vegetação e interferências na drenagem natural;
- c) As áreas destinadas ao estacionamento e manutenção dos veículos devem ser devidamente sinalizadas, localizadas e operadas de forma que os resíduos de lubrificantes ou combustíveis não sejam carreados para os cursos d'água. As áreas devem ser recuperadas ao final das atividades;
- d) Todos os resíduos de lubrificantes ou combustíveis utilizados pelos equipamentos, seja na manutenção ou operação dos equipamentos, devem ser recolhidos em recipientes adequados e dada a destinação apropriada;
- e) É obrigatório o uso de EPI, equipamentos de proteção individual, pelos funcionários.

2.1.7 - Critérios de Medição e Pagamento:

Os serviços de regularização e preparo do subleito, recebidos de conformidade com esta norma, devem ser medidos em metros quadrados de plataforma concluída, com base no comprimento e na largura da superfície acabada, contidos no projeto e confirmados pela fiscalização.

Os serviços recebidos e medidos da forma descrita são pagos aos preços

unitários contratuais respectivos. Este pagamento constitui remuneração única para toda a mão-de-obra, com encargos sociais e equipamentos necessários de conformação, regularização, acréscimos, remoção, escarificação, umedecimento ou aeração, compactação e acabamento sobre a plataforma final de terraplenagem.

Estão inclusos os serviços de compactação e reaterro do material.

2.2 e 2.3 – Limpeza mecanizada, incluindo estocagem do material de limpeza, destocamento, expurgo e limpeza da jazida:

Os serviços limpeza superficial da área de jazida e reconformação da plataforma consistem em todas as operações de limpeza, destocamento, retiradas de restos de raízes envoltos em solo, solos orgânicos, entulhos e outros materiais impeditivos à implantação do empreendimento ou exploração de materiais das áreas de empréstimo.

Entende-se por:

- Limpeza sem destocamento

Operação de remoção total de material vegetal e da camada de solo orgânico.

- Limpeza com destocamento

Operação de escavação e remoção dos tocos e raízes e da camada de solo vegetal.

- Solos Orgânicos

Solos com elevado percentual de matéria orgânica, geralmente existente superficialmente como proteção do corpo estradal e das áreas de empréstimo.

- Áreas de empréstimo

Áreas definidas em projeto para exploração de materiais que são utilizados na implantação da rodovia.

- Considerações Gerais:

Os serviços de destocamento, expurgo, limpeza e reconformação da plataforma devem preservar os elementos de composição paisagística, assinalados no projeto. Nenhum movimento de terra deve ter início enquanto as operações de destocamento, expurgo, limpeza e reconformação da plataforma não tenham sido totalmente concluídas.

São de responsabilidade da empresa contratada a manutenção e preservação dos marcos poligonais, de RN e de amarrações implantados até o recebimento provisório do objeto do contrato.

– Equipamentos:

Antes do início dos serviços, todo equipamento deve ser examinado e aprovado pela fiscalização. Os equipamentos básicos para a execução das operações de destocamento e limpeza compreendem as seguintes unidades: Serras mecânicas portáteis, Tratores de esteira com lâmina frontal, Pequenas ferramentas, enxadas e pás picaretas etc.

– Execução:

Não é permitida a execução em dias de chuva. Inicialmente deve-se proceder a verificação geral, mediante nivelamento geométrico, comparando as cotas da superfície existente, com as cotas previstas no projeto para a camada final de terraplenagem. Segue-se, posteriormente, a escarificação geral da superfície do subleito obtido até a profundidade de 0,20m abaixo da plataforma de projeto, nos segmentos em que a terraplenagem estiver concluída. Caso seja necessária a complementação de materiais, deve-se lançá-los preferencialmente antes da escarificação, para em seguida, efetuar as operações de pulverização e homogeneização do material. Eventuais fragmentos de pedra com diâmetro superior a 76 mm, raízes ou outros materiais estranhos devem ser removidos. Com atuação da motoniveladora, através de operações de corte e aterro, deve-se conformar superfície existente, adequando-a projeto, de acordo com os perfis transversais e longitudinais. Os materiais excedentes resultantes das operações de corte que possuam as características que permitam a sua utilização em: aterros, camada final de terraplenagem ou em outras camadas do pavimento devem ser transportados para locais designados pela fiscalização para utilização posterior, de acordo com o estabelecido em projeto ou indicado pela fiscalização. Operações de corte ou aterro que excedam a espessura de 0,20m devem ser executadas conforme discriminado nas especificações de terraplenagem sendo elas: escavação e carga de material e aterro. O material espalhado e escarificado, após ter atingido a cota desejada, deve

ser, umedecido, se necessário, e homogeneizado mediante ação combinada da grade de discos e operações com a motoniveladora. Essas operações devem prosseguir até que o material apresente visualmente homogêneo, isento de grumos ou torrões.

– Controle e aceitação:

As operações de destocamento, expurgo, limpeza e reconformação da plataforma devem ser verificadas visualmente, e são aceitas se atenderem às exigências preconizadas nesta especificação e forem consideradas satisfatórias pela fiscalização. O controle geométrico é feito com trena para verificação das larguras além do off-set.

– Controle ambiental:

Os serviços de destocamento, expurgo, limpeza e reconformação da plataforma somente devem ser iniciados após a obtenção da autorização para supressão da vegetação do órgão ambiental competente.

- O destocamento deve obedecer rigorosamente os limites estabelecidos no projeto, aprovado pelo órgão ambiental competente, evitando acréscimos desnecessários; deve ser suficiente para garantir o isolamento, das operações de construção e a visibilidade dos motoristas, com a precaução de não expor os solos e taludes naturais à erosão;
- As áreas destinadas às atividades de destocamento, expurgo, limpeza e reconformação da plataforma devem ser delimitadas fisicamente, por meio de fiatas ou redes sinalizadoras ou material similar, de forma a orientar os responsáveis pelas atividades;
- Nas operações de limpeza, a camada vegetal deve ser estocada sempre que possível, para futuro uso da recomposição vegetal dos taludes e de outras áreas, conforme a necessidade;
- Não é permitida a queima do material removido;
- O material originado destas atividades não pode permanecer nos locais de obras, devem ser encaminhados para áreas

devidamente regulamentadas, como aterro classe 2;

- O tráfego de máquinas e funcionários deve ser disciplinado de forma a evitar a abertura indiscriminada de caminhos e acessos, o que acarretaria destocamentos desnecessários;
- A executante deve dispor de equipamentos específicos para trituração de restos vegetais de pequenos porte, galhadas e folhas; a critério da fiscalização, o subproduto gerado deverá ser utilizado nas adubações orgânicas previstas nos serviços de manutenção ou plantio arbóreo e arbustivos, nos locais ou áreas indicadas.

– Critérios de medição e pagamento:

Os serviços de destocamento, limpeza e regularização do terreno são medidos em função da área e do diâmetro da vegetação retirada.

- É medido e pago por metro quadrado (m²), considerando a área de projeção horizontal;

A medição de carga e transporte dos materiais resultantes da limpeza do terreno é aplicável quando os materiais tiverem que ser transportados para distâncias maiores que 50,00 m, menores ou iguais a 1.000,00 m ou além de 1,00 km.

Quando aplicável, a carga do material de limpeza é medida e paga pelo volume resultante do produto da superfície efetivamente limpa, pela sua espessura que não deve ser superior:

- A 15,0 cm, quando se tratar apenas de limpeza sem destocamento;
- A 20,0 cm, quando se tratar de limpeza e destocamento.

Os serviços de trituração de restos vegetais estão inclusos nos preços unitários de limpeza do terreno.

Os itens relativos à produção do meio ambiente não são objeto de medição, exceto o transporte, dos solos orgânicos do local da estocagem até o local de aplicação, quando autorizada pela fiscalização, e estiver em distância superior a 5 dam.

Neste caso, a medição é feita com produto resultante do volume obtido na

cava ou no corte, pela distância de transporte. Os serviços de limpeza do terreno são pagos uma única vez em cada local, mesmo que seja necessário repetir as operações executivas no todo ou parte. Por isso, os serviços devem ser executados à medida que se fizerem necessários.

Os serviços recebidos e medidos da forma descrita são pagos conforme os respectivos preços unitários contratuais, nos quais estão inclusos: toda a mão de obra com encargos sociais, BDI, equipamentos e ferramentas manuais necessárias à retirada da camada vegetal de qualquer porte, galhos, raízes, seccionamento de troncos em segmentos de comprimentos menores que viabilizem seu transporte, limpeza, amontoamento dos materiais, carga, transporte até 50m, descarga e espalhamento dos materiais.

2.4, 2.5 e 2.6 – Escavação, carga e transporte de material de 1ª categoria:

– Definição:

Escavação, carga e transporte de material consiste nas operações de remoção do material constituinte do terreno nos locais onde a implantação da geometria projetada requer a sua remoção, ou escavação de áreas de empréstimo de material, incluindo a carga e o transporte dos materiais para seu destino final: aterro ou depósito de materiais de excedentes.

As operações de escavação e carga compreendem:

- Escavação, carga e transporte de material em áreas de corte até o greide de terraplenagem;
- Escavação, carga e transporte de material em áreas de corte situadas abaixo do greide de terraplenagem no caso em que o subleito é constituído por materiais impróprios, na espessura fixada em projeto ou pela fiscalização;
- Escavação, carga e transporte de material, quando houver necessidade de remoção da camada vegetal, em profundidades superiores a 20,0 cm;
- Escavação, carga e transporte de material de área de empréstimo;

– Materiais:

Compreendem os solos em geral, de natureza residual ou sedimentar e seixos rolados ou não com diâmetro máximo de 0,15 cm.

Em geral todos os materiais são escavados por tratores escavo-transportadores de pneus, empurrados por tratores esteiras de peso compatível ou por escavadeiras hidráulicas.

– Equipamentos:

Antes do início da execução dos serviços todos os equipamentos devem ser examinados e aprovados pela fiscalização.

Os equipamentos utilizados são os seguintes:

- Tratores de esteiras equipados com lâmina;
- Escavo-transportador ou escavadores conjugados;
- Caminhões basculantes;
- Pás carregadeiras;
- Motoniveladoras e escavadeiras hidráulicas;
- Tratores para operação de push.

– Execução:

Todas as escavações devem ser executadas nas larguras e com a inclinação dos taludes indicados no projeto.

A operação de escavação deve ser precedida dos serviços de destocamento e limpeza.

A escavação dos cortes deve obedecer aos elementos técnicos fornecidos pelo projeto de terraplenagem e nas notas de serviço. O desenvolvimento dos trabalhos deve aperfeiçoar a utilização adequada, ou rejeição dos materiais extraídos.

Apenas são transportados para constituição dos aterros, os materiais que pela classificação e caracterização efetuados nos cortes, sejam compatíveis com as especificações de execução dos aterros, em conformidade com o projeto.

Constatada a conveniência técnica e econômica de reserva de materiais escavados em cortes, para execução de camadas superficiais da plataforma, é recomendável o depósito dos referidos materiais em locais indicados pela

fiscalização para sua oportuna utilização.

Em situações em que o nível de água situe-se acima da cota do greide de terraplenagem, os taludes apresentem teor de umidade elevado, é necessário que se execute a drenagem adequada, com a instalação de um sistema de drenos profundos ou drenos sub-horizontais. A quantidade, posicionamento, diâmetro e comprimentos destes drenos devem ser executados de acordo com o projeto. Imediatamente após a conclusão da execução deve ser iniciada a execução do aterro de proteção de taludes de corte, utilizando-se solo superficial, argilo-arenoso, areno-argiloso laterizado ou aqueles no projeto.

Quando a escavação atingir o greide de terraplenagem, e os solos do subleito forem inadequados, isto é, constituídos por solos de expansão maior que 2%, possuírem baixa capacidade de suporte ou orgânicos, é necessário o rebaixamento do greide de terraplenagem na espessura estabelecida em projeto, ou de 60,0 cm no mínimo, ou a definida pela fiscalização, nos casos não previstos em projeto. As espessuras e as características dos materiais constituintes das camadas de aterro devem estar em conformidade com as normas do DNIT e, com as determinações de projeto.

Os taludes ao final das escavações devem possuir a geometria indicada em projeto e superfície desempenada.

Somente devem ser efetuadas alterações de inclinação caso novos dados geotécnicos justifiquem a alteração da inclinação, ou quando ocorrerem escorregamentos durante a execução.

As cristas de corte e entradas dos taludes devem ser arredondadas e as banquetas, sempre que possível, devem possuir concordância com terreno natural, o que pode envolver escavações não previstas em projeto, cabendo a fiscalização autorizar estas escavações adicionais.

Os taludes em que houver diferentes inclinações, a concordância deve ser contínua, e executada de modo evitar a formação de elevações e depressões.

Desde o início das obras até seu recebimento definitivo, as escavações já executadas ou em execução devem ser protegidas contra a ação erosiva das águas e mantidas em condições que assegurem drenagem eficiente.

Durante a execução, o executante é responsável pela manutenção dos

caminhos de serviços sem ônus ao contratante.

Todos os danos ou prejuízos que porventura ocorram em propriedades lindeiras, durante a execução dos serviços são de responsabilidade exclusiva do executante.

– Aceitação:

Os serviços são aceitos e passíveis de medição desde que sejam executados de acordo com esta especificação e o controle geométrico esteja dentro da faixa de tolerância permitida.

Os serviços rejeitados devem ser corrigidos ou complementados.

– Controle ambiental:

Nas operações de escavação é exigida a adoção dos seguintes procedimentos:

Nas áreas de cortes:

- Evitar o quanto possível o trânsito dos equipamentos e veículos de serviço fora das áreas de trabalho; evitar o excesso de carregamentos dos veículos e controlar a velocidade usada;
- Aspergir água permanentemente nos trechos poeirentos, principalmente nas passagens por áreas habitadas;
- O revestimento vegetal dos taludes, quando previsto, deve ser executado imediatamente após a execução dos cortes;
- Implantar, caso necessário, sistema de drenagem provisório e de controle de processos erosivos, como carreamento.

Nas áreas de empréstimo:

- A empresa executante deve licenciar a área de empréstimo, localizada fora da faixa de domínio, junto ao órgão ambiental responsável, antes do início de qualquer atividade na área;
- O destocamento e limpeza devem ser executados de acordo com as normas de DNIT, dentro do limite da área licenciada, e o material retirado deve ser estocado de forma que, após a exploração do empréstimo, o

solo orgânico possa ser reutilizado na recuperação da área;

- Não é permitida a queima da vegetação removida;
- Deve ser evitada a localização de empréstimo em áreas com restrições ambientais e de boa aptidão agrícola;
- Não devem ser explorados empréstimos em áreas legalmente protegidas tais como: reservas ecológicas ou florestais, de preservação cultural, ou mesmo em suas proximidades;
- O tráfego de equipamentos e veículos de serviço deve ser controlado para evitar a implantação de vias ou trilhas desnecessárias;
- As áreas de empréstimo devem ser mantidas, durante sua exploração, convenientemente drenadas de modo a evitar o acúmulo das águas, bem como os efeitos da erosão;
- A exploração deve se dar de acordo com o projeto aprovado pela fiscalização e licenciado ambientalmente; qualquer alteração deve ser objeto de complementação do licenciamento ambiental.

– Critérios de medição e pagamento:

A escavação e carga de material são medidas e pagas por metro cúbico (m³) do volume escavado, medido no corte.

A medição dos serviços executados é realizada da seguinte forma:

- A área da seção a ser considerada, para cálculo e medição do volume escavado, é a da seção medida após a escavação;
- O volume das escavações não previstas em projeto, mas autorizadas pela fiscalização, é obtido através da seção medida após a escavação;
- Quando ocorrem, em uma região, materiais de categorias diferentes, os volumes devem ser medidos para cada categoria, e se não for possível definir, na cava, horizontes ou linhas de separação entre os materiais, é feita a classificação em porcentagens dos volumes;
- Os volumes de blocos, matacões ou fragmentos de rochas maiores que 0,50 m, isolados uns dos outros, são calculados considerando sua forma geométrica;

- Blocos de dimensões menores que 0,50 m são amontoados e o volume do monte é obtido considerando sua forma geométrica e dimensões aproximadas, o total de espaços vazios no monte admitido é de 40%;
- No caso dos blocos de dimensões menores que 0,50 m misturados com material de outra categoria, o volume de cada material é obtido com base na avaliação da composição percentual da mistura.
- É objeto de medição a escavação e carga de material estocado, para posterior utilização, cujo volume é determinado através da seção transversal medida no corte, após a escavação.
- A unidade de transporte de material escavado é o metro cúbico pela distância de transporte.
- A distância de transporte é a menor distância real entre os centros de gravidade de corte e aterro ou depósito de materiais excedentes, considerando o percurso de ida e volta.
- A menor fração a ser considerada para efeito de medição é de 10,0 dam (100m).
- Não é objeto de medição o transporte de terra vegetal brejosa, quando a distância de transporte for inferior a 5,0 decâmetros; e de qualquer categoria quando a distância de transporte for inferior ou igual a 1,0 decâmetro.

Pagamento

Os serviços executados e medidos da forma descrita são pagos de acordo com os seus respectivos preços contratuais, que variam de acordo com a natureza do material escavado.

Nos preços unitários estão inclusos: mão de obra necessária para execução dos serviços, com encargos sociais, BDI, todos os equipamentos e recursos utilizados na execução dos serviços de escavação, carga e transporte do material.

2.7 – Compactação de aterro a 100 % proctor normal:

A Descarga, o espalhamento, a homogeneização, conveniente umedecimento ou aeração, a compactação dos materiais selecionados procedentes de cortes ou empréstimos, são fundamentais para a construção do corpo do aterro até a cota correspondente ao greide da terraplenagem, destinados a substituir eventualmente os materiais de qualidade inferior, previamente retirados, a fim de melhorar as fundações dos aterros.

O lançamento do material para a construção dos aterros deve ser feito em camadas sucessivas, em toda a largura da seção transversal, e em extensões tais, que permitam seu umedecimento e compactação de acordo com o previsto nesta Norma. Para o corpo dos aterros a espessura da camada compactada não deverá ultrapassar 0,30m. Para as camadas finais essa espessura não deverá ultrapassar 0,20m.

Todas as camadas do solo deverão ser convenientemente compactadas. Para o corpo dos aterros, na umidade ótima, mais ou menos 3%, até se obter a massa específica aparente seca correspondente a 95% da massa específica aparente máxima seca, do ensaio DNER-ME 092/94 ou DNER-ME 037/94. Para as camadas finais aquela massa específica aparente seca deve corresponder a 100% da massa específica aparente máxima seca, do referido ensaio. Os trechos que não atingirem as condições mínimas de compactação deverão ser escarificados, homogeneizados, levados à umidade adequada e novamente compactados, de acordo com a massa específica aparente seca exigida.

No caso de alargamento de aterros a execução será obrigatoriamente procedida de baixo para cima, acompanhada de degraus nos seus taludes. Desde que, justificado em projeto, a execução poderá ser realizada por meio de arrasamento parcial do aterro existente, até que o material escavado preencha a nova seção transversal, complementando-se com material importado toda a largura da referida seção transversal.

Em regiões onde houver ocorrência predominante de areia, admite-se a execução de aterros com o emprego da mesma, desde que previsto em projeto, protegidos por camadas subseqüentes de material terroso devidamente compactadas.

Os aterros de acesso próximos aos encontros de pontes, o enchimento de cavas das fundações e as trincheiras de bueiros, bem como todas as áreas de difícil acesso ao equipamento usual de compactação, serão compactados mediante o uso de equipamento adequado, como soquetes manuais e sapos mecânicos, na umidade descrita para o corpo dos aterros.

As determinações do grau de compactação (GC) serão realizadas utilizando-se os valores da massa específica aparente seca de laboratório e da massa específica aparente “in situ” obtida no campo. Deverão ser obedecidos os limites seguintes:

- a) corpo do aterro $GC \geq 95\%$;
- b) camadas finais $GC \geq 100\%$.

A compactação será medida em m^3 , sendo considerado o volume de aterro executado de acordo com a seção transversal do projeto.

2.8 – CONTROLE TECNOLÓGICO

Serão realizados os ensaios tecnológicos para verificação das características que se encontra o solo, como relatório de sondagem relatório de sondagem com indicação do CBR do local da Jazida, relatório de sondagem com indicação do CBR do subleito já estabilizado, relatório de sondagem para indicação da espessura média do revestimento primário, relatório de sondagem do grau de compactação e umidade ótima do revestimento primário. Será feito de acordo com as normas vigentes.

2.9 – RECOMPOSIÇÃO DE CERCAS

- Verifica-se o comprimento e espaçamento entre as fiadas do trecho da instalação;
- Com os mourões instalados, coloca-se a cerca enrolado em uma das extremidades do trecho para uma das fiadas;
- Em seguida, estica-se a cerca até a outra extremidade, sendo que, durante essa etapa, checa-se o alinhamento;
- Posteriormente executa-se a fixação final da cerca no mourão de madeira por meio da amarração com a cerca;
- Repetem-se os procedimentos de instalação até que se finalizem as fiadas.

3.0 – RECUPERAÇÃO DE ÁREAS DEGRADADAS

3.1 – Reparação de danos físicos ao meio ambiente

A recuperação das áreas degradadas (áreas de empréstimos e jazidas) consiste na recomposição da vegetação natural, correspondendo ao transporte de material estocado na periferia quando da exploração dessas áreas, seu espalhamento, e replantio.

Ao terminar a exploração das zonas de empréstimos e jazidas, a Empreiteira deverá recompor os locais utilizados com a redistribuição da terra vegetal retirada para que apresentem bom aspecto.

O material orgânico resultante da roçada manual da limpeza da faixa de domínio, de empréstimo e de jazidas será estocado e posteriormente espalhado sobre os taludes de aterros, fundos das caixas de empréstimos e de jazidas respectivamente, como medida de proteção ambiental.

As áreas de jazidas e de caixas de empréstimos serão recompostas fazendo-se retornar ao seu interior a camada fértil ou expurgo armazenado na sua periferia. No entanto, antes do lançamento e regularização da camada, será feita a escarificação e destorroamento do fundo da cova no sentido de facilitar o enraizamento das espécies a germinarem. A reposição do material estocado deve ser feita na ordem inversa de sua remoção, espalhando-se primeiro o material proveniente dos horizontes mais profundos (C ou B) e depois o solo orgânico (Horizonte A).

- Equipamentos

Os equipamentos necessários à execução dos serviços serão adequados aos locais de instalação das obras, atendendo ao que dispõem as prescrições específicas para os serviços preliminares. Recomenda-se, como mínimo, os seguintes equipamentos: Trator de esteiras.

- Execução

O preparo e a regularização da superfície de assentamento serão executados com operação manual envolvendo cortes, aterros ou acertos, de forma a atingir a geometria projetada para cada dispositivo. Admite-se a associação de operações

manual e mecânica, mediante emprego de lâmina de trator de esteiras adequadamente dimensionada para o trabalho.

Os materiais escavados e não utilizados nas operações de escavação e regularização da superfície de assentamento serão destinadas a bota-fora, cuja localização será definida de modo a não prejudicar o escoamento das águas superficiais.

- Controle de acabamento

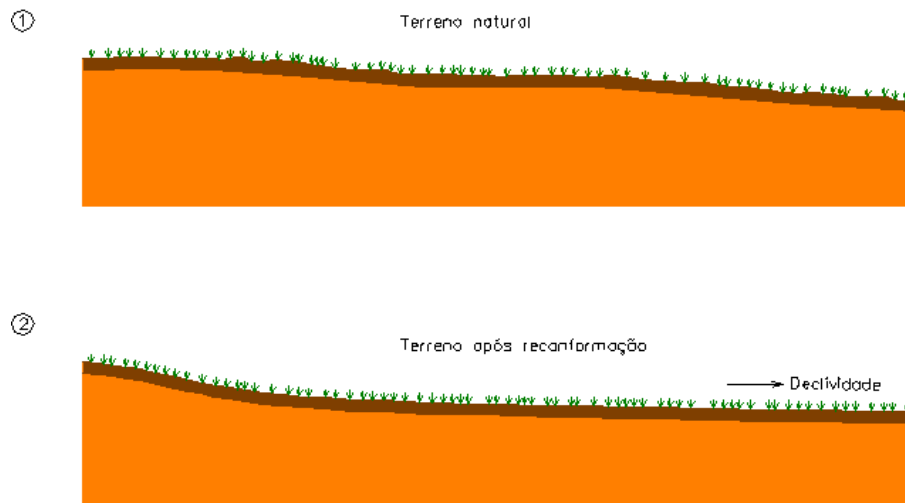
Será feito o controle qualitativo dos dispositivos, de forma visual, avaliando-se as características de acabamento das obras, acrescentando-se outras obras de outros processos de controle.

- Critérios de medição

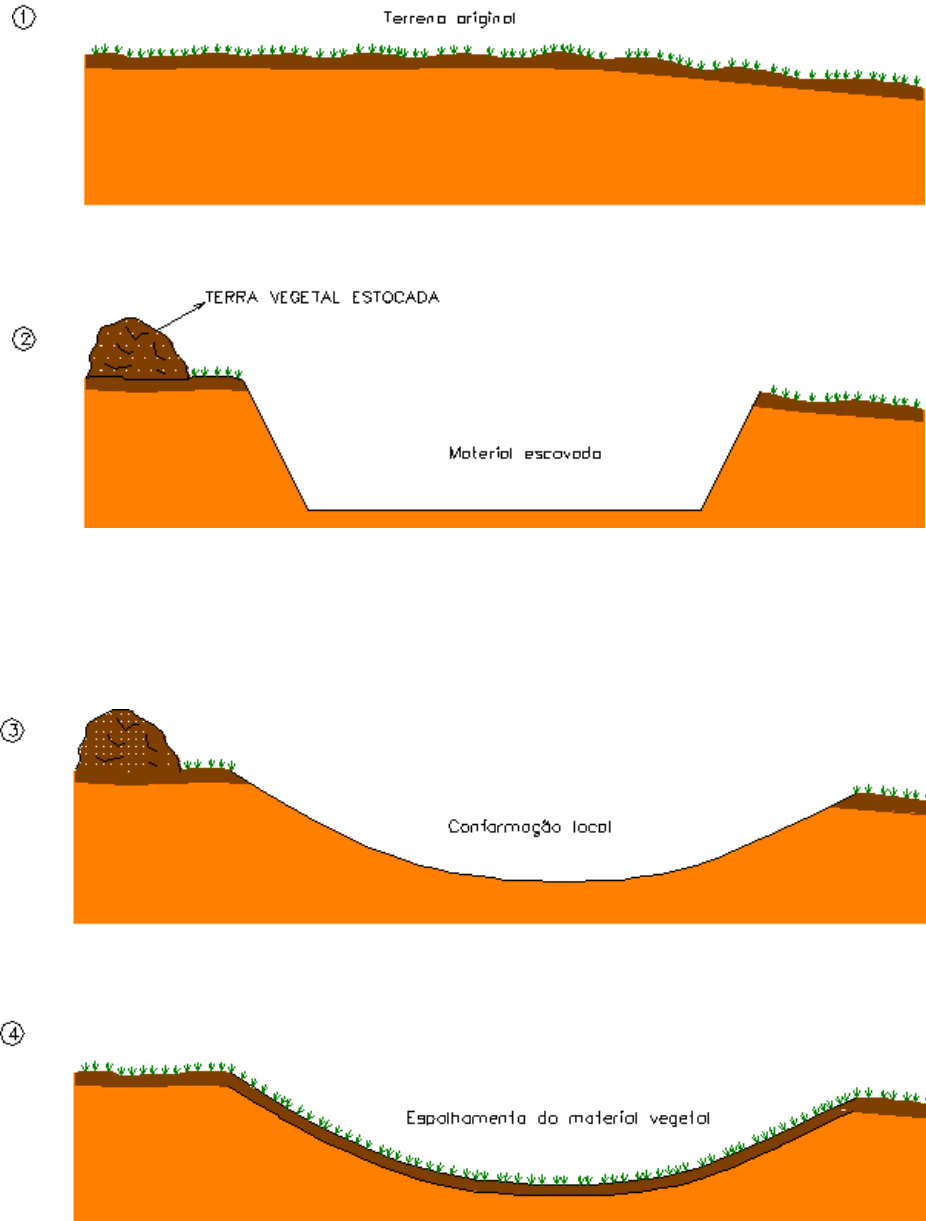
Os serviços conforme serão medidos de acordo com os seguintes critérios:

- a) Não serão medidas as áreas de empréstimos devidamente reabilitadas;
- b) Os materiais decorrentes das escavações e não aproveitados nos locais contíguos aos dispositivos deverão ser removidos;
- c) Caso haja necessidade de importação de solos, será medido o volume e o transporte dos materiais efetivamente empregados.

PERFIL LONGITUDINAL



SEÇÃO TRANSVERSAL



ANEXOS